

Obrazec 1 (ZEN-A – 27. člen)
Številka: 42_116-1
Datum: 15.4.2019

Spremembe občinske meje

Ime občine, ki je poslala spremembe: Juršinci
OB_ID občine, ki je poslala spremembe: 42
Datum prejema elektronskega sporočila s slojem sprememb: 12.4.2019

Občine, ki so uskladile spremembe medsebojne meje:

Ime občine	OB_ID občine
Juršinci	42
Sveti Jurij ob Ščavnici	116

Seznam parcel, ki se jih v celoti prenese v drugo občino:

Parcela		Prvotna občina		Nova občina	
K.O.	Štev. parcele	Ime	OB_ID	Ime	OB_ID
229	380	Sveti Jurij ob Ščavnici	116	Juršinci	42
229	381	Sveti Jurij ob Ščavnici	116	Juršinci	42
229	382/1	Sveti Jurij ob Ščavnici	116	Juršinci	42
229	382/2	Sveti Jurij ob Ščavnici	116	Juršinci	42
229	383/1	Sveti Jurij ob Ščavnici	116	Juršinci	42
229	383/2	Sveti Jurij ob Ščavnici	116	Juršinci	42
229	383/3	Sveti Jurij ob Ščavnici	116	Juršinci	42
229	383/4	Sveti Jurij ob Ščavnici	116	Juršinci	42
229	397/6	Sveti Jurij ob Ščavnici	116	Juršinci	42
229	804/4	Sveti Jurij ob Ščavnici	116	Juršinci	42

Seznam parcel, ki se jih deloma prenese v drugo občino:

Parcela		Prvotna občina		Nova občina	
K.O.	Štev. parcele	Ime	OB_ID	Ime	OB_ID
<i>Ni sprememb</i>					

Obrazec je pripravljen kot priloga k aktu, ki ga potrdijo pristojni organi udeleženih občin.

V nadaljevanju so podane pregledna skica in skice posameznih sprememb.

Pregledna skica sprememb

182 Sveti Andraž v Slov. goricah

63 Ljutomer

42 Juršinci

205 Sveti Tomaž






Podrobna skica sprememb

116 Sveti Jurij ob Ščavnici

42 Juršinci

Legenda

-  Sprememba predlagane meje občin
-  Predlagana meja občin
-  ZKP

☐ Sprememba predlagane meje občin

☐ Predlagana meja občin

☐ ZKE

Obrazec 1 (ZEN-A – 27. člen)

Številka: 42_116-1

Datum: 15.4.2019

Spremembe občinske meje

Ime občine, ki je poslala spremembe: Juršinci

OB_ID občine, ki je poslala spremembe: 42

Datum prejema elektronskega sporočila s slojem sprememb: 12.4.2019

Občine, ki so uskladile spremembe medsebojne meje:

Ime občine	OB_ID občine
Juršinci	42
Sveti Jurij ob Ščavnici	116

Seznam parcel, ki se jih v celoti prenese v drugo občino:

Parcela		Prvotna občina		Nova občina	
K.O.	Štev. parcele	Ime	OB_ID	Ime	OB_ID
229	380	Sveti Jurij ob Ščavnici	116	Juršinci	42
229	381	Sveti Jurij ob Ščavnici	116	Juršinci	42
229	382/1	Sveti Jurij ob Ščavnici	116	Juršinci	42
229	382/2	Sveti Jurij ob Ščavnici	116	Juršinci	42
229	383/1	Sveti Jurij ob Ščavnici	116	Juršinci	42
229	383/2	Sveti Jurij ob Ščavnici	116	Juršinci	42
229	383/3	Sveti Jurij ob Ščavnici	116	Juršinci	42
229	383/4	Sveti Jurij ob Ščavnici	116	Juršinci	42
229	397/6	Sveti Jurij ob Ščavnici	116	Juršinci	42
229	804/4	Sveti Jurij ob Ščavnici	116	Juršinci	42

Seznam parcel, ki se jih deloma prenese v drugo občino:

Parcela		Prvotna občina		Nova občina	
K.O.	Štev. parcele	Ime	OB_ID	Ime	OB_ID
<i>Ni sprememb</i>					

Obrazec je pripravljen kot priloga k aktu, ki ga potrdijo pristojni organi udeleženih občin.

V nadaljevanju so podane pregledna skica in skice posameznih sprememb.

Pregledna skica sprememb

182 Sveti Andraž v Slov. goricah

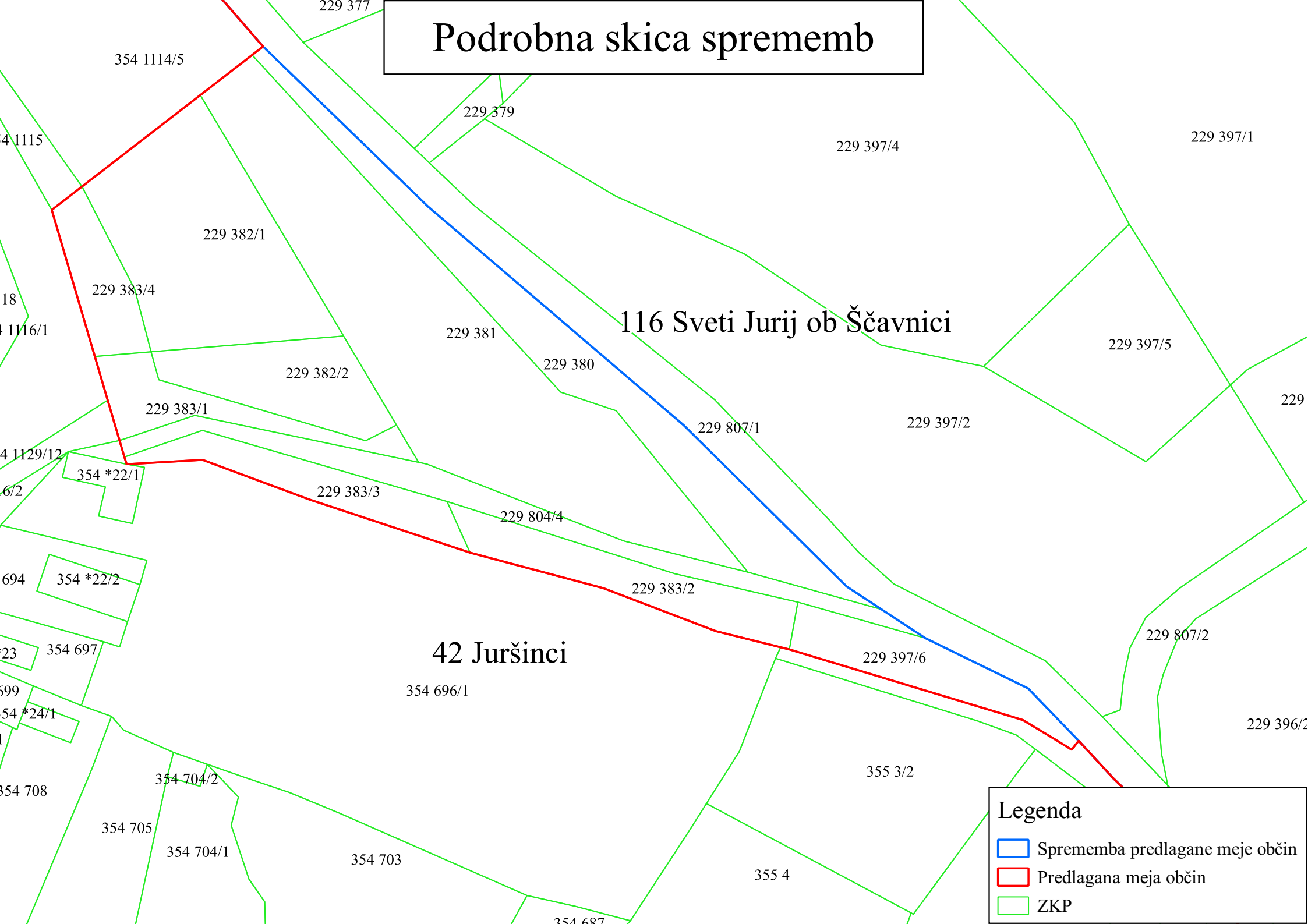
63 Ljutomer

42 Juršinci

205 Sveti Tomaž






Podrobna skica sprememb



116 Sveti Jurij ob Ščavnici

42 Juršinci

Legenda

-  Sprememba predlagane meje občin
-  Predlagana meja občin
-  ZKP

Na podlagi 27. člena Zakona o spremembah in dopolnitvah Zakona o evidentiranju nepremičnin (Uradni list RS, št. 7/18) in 14. člena Statuta Občine Juršinci (Uradni vestnik Občine Juršinci, št. 5/17) je Občinski svet Občine Juršinci na svoji ____ seji dne ____ sprejel

SKLEP

o spremembi poteka meje med Občino Juršinci in Sveti Jurij ob Ščavnici

I.

Meje med Občino Juršinci in Občino Sveti Jurij ob Ščavnici se spremenijo, in sicer:

a) Seznam parcel, ki se jih v celoti prenese v drugo občino:

Parcela (k.o. in številka parcele)	Prvotna občina	Nova občina
k.o. 229, parc. št. 380	Sveti Jurij ob Ščavnici	Juršinci
k.o. 229, parc. št. 381	Sveti Jurij ob Ščavnici	Juršinci
k.o. 229, parc. št. 382/1	Sveti Jurij ob Ščavnici	Juršinci
k.o. 229, parc. št. 382/2	Sveti Jurij ob Ščavnici	Juršinci
k.o. 229, parc. št. 383/1	Sveti Jurij ob Ščavnici	Juršinci
k.o. 229, parc. št. 383/2	Sveti Jurij ob Ščavnici	Juršinci
k.o. 229, parc. št. 383/3	Sveti Jurij ob Ščavnici	Juršinci
k.o. 229, parc. št. 383/4	Sveti Jurij ob Ščavnici	Juršinci
k.o. 229, parc. št. 397/6	Sveti Jurij ob Ščavnici	Juršinci
k.o. 229, parc. št. 804/4	Sveti Jurij ob Ščavnici	Juršinci

b) Seznam parcel, ki se jih **deloma** prenese v drugo občino: **Ni sprememb.**

II.

Sprememba meje navedena v točki I. tega sklepa se potrdi v vsebini kot je navedena v obrazcu 1 - Sprememba občinske meje, številka 42_116-1 z dne 15.04.2019, ki ga je pripravila Geodetska uprava Republike Slovenije.

III.

Ta sklep se objavi po sprejemu sklepov obeh občin o spremembi poteka meje, kot to izhaja iz obrazca 1 - Sprememba občinske meje, številka 42_116-1 z dne 15.04.2019, ki ga je pripravila Geodetska uprava Republike Slovenije.

Ta sklep začne veljati naslednji dan po objavi v Uradnem vestniku Občine Juršinci.

Številka: 353-0021/2018-23

Datum: 15.04.2019

Alojz Kaučič,

Župan Občine Juršinci

OBRAZLOŽITEV

Geodetska uprava Republike Slovenije (v nadaljevanju GURS) je v juliju 2018 na občine naslovila obvestilo, da je skladno s 27. členom Zakona o spremembah in dopolnitvah zakona o evidentiranju nepremičnin (Uradni list RS št. 7/18; v nadaljevanju ZEN-A), ki določa poseben enkraten postopek uskladitve podatkov o mejah občin, pričela s postopkom usklajevanja mej občin z mejami zemljiškega katastra. Meje občin in meje parcel v zemljiškem katastru namreč niso usklajene, saj je njihovo evidentiranje in kasnejše vzdrževanje potekalo v različnih postopkih in na različnih geodetskih podlagah. GURS je na spletnih straneh zagotovila podatke (s predlogi novih, usklajenih mej občin), programsko opremo za pregled podatkov in orodje za posredovanje predlogov sprememb.

Skladno z določbo drugega odstavka 27. člena ZEN-A je bila občinam dana možnost, da predlagajo drugačen zaris poteka mej občin, na območju v širini 200 metrskega pasu, na vsaki strani meje predlagane s strani GURS ter da se o takšnem usklajenem predlogu oziroma spremembi meje občine medsebojno dogovorijo in spremembo potrdijo občinski oziroma mestni sveti obeh občin.

Natančnejši opis predlaganih sprememb, podpisan s strani županov obeh občin, je priložen v gradivu.

Spremembe predloga so bile usklajene in vnesene v obrazec 1 - Sprememba občinske meje, številka 42_116-1 z dne 15.4.2019 (**v skladu z dogovorom na uskladitvenem sestanku obeh občin**), ki ga je pripravil GURS, s katerim je bila potrjena primernost usklajene spremembe, katerega sestavni del je pregledna skica in skice posameznih sprememb.

GURS bo upošteval zgolj spremembe, ki so bile oz. bodo posredovane do podaljšanega roka za izvedbo sprememb, to je do 31. 3. 2019. Za uveljavitev mej pa bo počakal do sprejema sklepov mestnih/občinskih svetov oziroma do datuma, ko mu ga bodo pristojne službe občin posredovale, vendar najkasneje do 31.3.2019 (**rok podaljšan do 30.04.2019**). V kolikor GURS od občin do tega roka ne bo prejel novega predloga poteka mej občin, se bo upošteval predlog GURS-a in se bo potek meje občin evidentiral v zemljiškem katastru na podlagi le tega. Vse spremembe poteka mej občin po navedenem roku pa bo občina lahko izvedla izključno po postopkih spreminjanja mej občin, določenih z 112. členom Zakona o evidentiranju nepremičnin (Uradni list RS, št. 47/06, 65/07-odl.US, 79/12-odl.US, 61/17-ZAID in 7/18).

Sama uskladitev in sprememba meje na območju obeh občin ne posega v spremembe naslovov oz. prebivališča občanov. Ta postopek usklajevanja predstavlja predvsem izboljšavo natančnosti občinskih mej na meje parcel, ki dopušča minimalne smiselne uskladitve med občinami, v nobenem primeru pa spremembe naslovov oz. prebivališča občanov. S spremembo meje bosta obe občini udeleženi namen enkratnega usklajevanja poteka meje glede na meje parcel v zemljiškem katastru.

Občinskemu svetu Občine Juršinci predlagam v obravnavo in sprejem osnutek Sklepa o spremembi poteka meje med Občino Juršinci in Občino Sveti Jurij ob Ščavnici v predloženem besedilu.

Pripravil:

SOU občin Sp. Podravja

Alojz Kaučič, župan Občine Juršinci